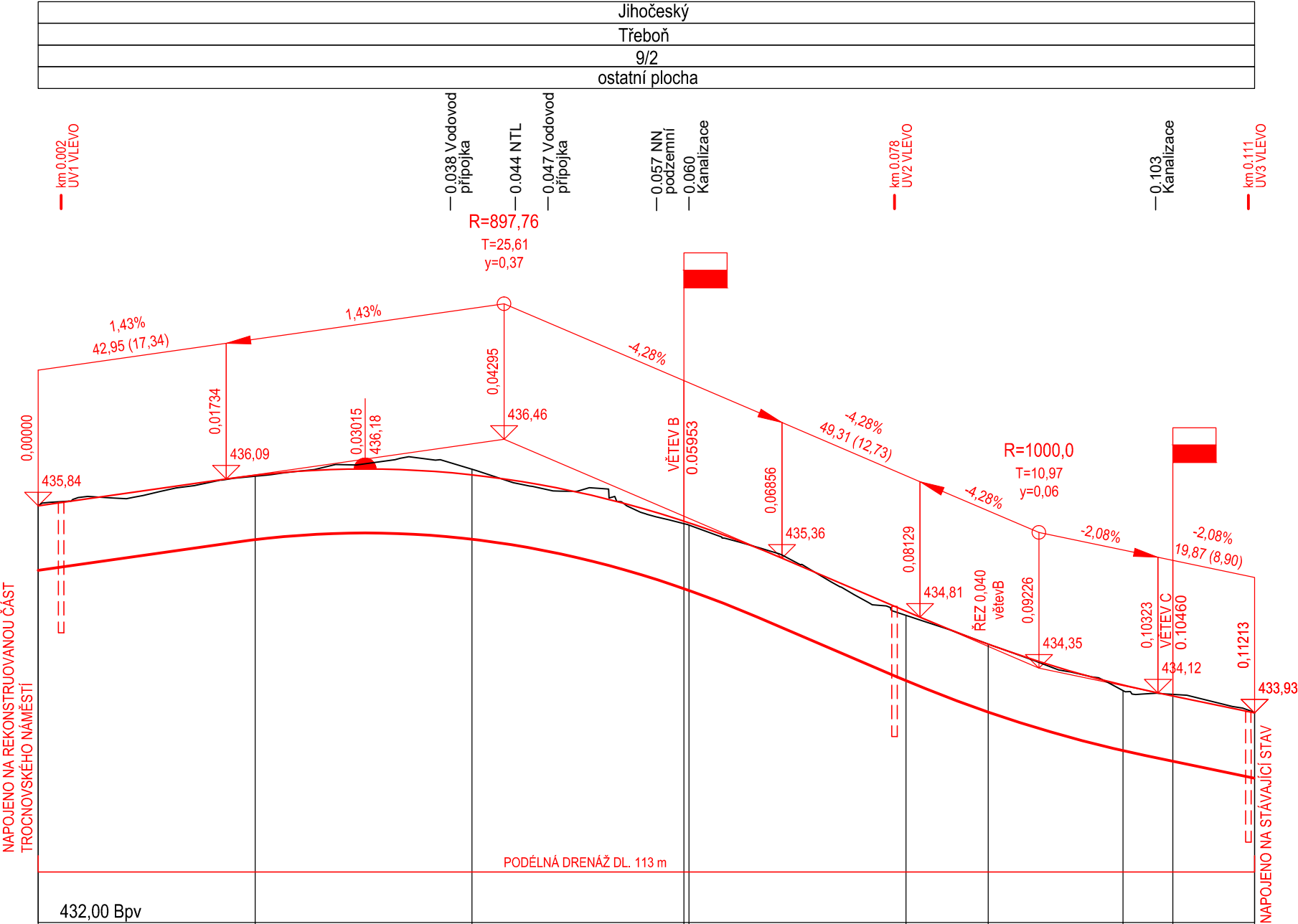


Podrobný podélný profil: VĚTEV A M 1:500/50

Rozsah: km 0,00000 - km 0,11213

KRAJ:	Jihočeský
KATASTRÁLNÍ ÚZEMÍ:	Třeboň
PARCELY:	9/2
DRUH POZEMKŮ:	ostatní plocha

SKLONOVÉ POMĚRY:



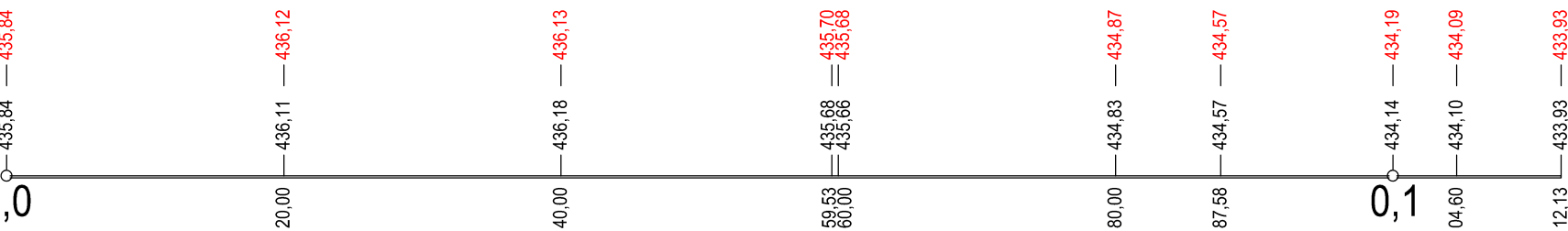
SROVNÁVACÍ ROVINA:

432,00 Bpv

ZMĚNA PŘÍČ. SKLONU:




KÓTY NIVELETY:



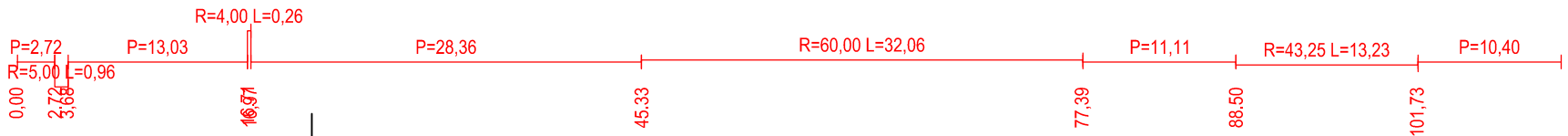
KÓTY TERÉNU:

STANIČENÍ:

VZDÁLENOST PŘ. ŘEZŮ:



SMĚROVÉ POMĚRY:



ATELIER SLABŮNICH A INŽENÝRSKÝCH STAVB	Ing. František Stráský - ATELIER S I S, U Malše 20, 370 01 České Budějovice		
	ZODP. PROJEKTANT	Ing. Stráská Martina	
	VYPRACOVAL	Ing. Stráská Martina	
	KONTROLOVAL	Ing. Stráský František	

Kraj:	JIHOČESKÝ	Čís. zakázky:	24001-81
Kat. území:	TŘEBOŇ	Čís. akce:	24001
Objednatel:	MĚSTO TŘEBOŇ	Datum:	02/2025
Stavba:		Formát:	3x4
		Měřítko:	1:250
		Stupeň:	PDPS
		Souprava:	
Příloha:		Část:	Čís. přílohy:
		D1.1.	3.1.
STAVEBNÍ ÚPRAVY ULICE VALY V TŘEBONI - PROJEKTOVÁ DOKUMENTACE			
PODÉLNÝ PROFIL - VĚTEV A			